














Cronotabella

106^a MILANO - SANREMO

km 293

DOMENICA 22 MARZO 2015




ALTIM.	LOCALITA'		DISTANZE			ORA DI PASSAGGIO		
			parziali	per-corse	da percorrere	media km/ora		
						40	42	44
PROVINCIA DI MILANO								
110	MILANO	↑ v.d.Chiesa Rossa-ss.35	0,0	0,0	293,0	10.10	10.10	10.10
105	Rozzano	↑ ss.35	5,7	5,7	287,3	10.17	10.17	10.17
104	Binasco	↑ ss.35 x sp.40	5,6	11,3	281,7	10.25	10.24	10.24
PROVINCIA DI PAVIA								
89	Certosa di Pavia	↑ Loc. Torre d.Mang.-ss.35	9,6	20,9	272,1	10.37	10.36	10.35
63	Pavia	↑ ss.35-v.Libertà -Ponte	8,5	29,4	263,6	10.49	10.47	10.45
71	Ponte fiume Po	↑ ss.35	9,4	38,8	254,2	11.03	11.00	10.58
65	Bressana-Bottarone	↑ ss.35	2,9	41,7	251,3	11.07	11.04	11.02
89	Casteggio	↗ tangenziale - ss.10	5,7	47,4	245,6	11.16	11.13	11.11
91	Montebello d.Battaglia	↑ ss.10	4,6	52,0	241,0	11.24	11.20	11.17
97	Voghera	↑ ss.10-via Emilia-v.F.Ili Rosselli	7,8	59,8	233,2	11.37	11.33	11.29
PROVINCIA DI ALESSANDRIA								
103	Pontecurone	↑ C.so Tortona-v.Emilia	7,5	67,3	225,7	11.49	11.44	11.40
121	Tortona	↗ v.Emilia-C.so Romita-C.so Alessndria	9,1	76,4	216,6	12.04	11.59	11.54
117	Inn. ss.211	↖ ss.211	2,2	78,6	214,4	12.07	12.02	11.57
171	Pozzolo Formigaro	↖ v.Roma-ss.211	12,3	90,9	202,1	12.28	12.21	12.15
196	Novi Ligure	↗ v.Mazzini-v.Isola-v.Campionissimi	4,2	95,1	197,9	12.35	12.28	12.21
149	Basaluzzo	↑ sp.155	6,1	101,2	191,8	12.44	12.36	12.30
138	Capriata d'Orba	↑ sp.155	5,8	107,0	186,0	12.52	12.44	12.37
166	Silvano d'Orba	↑ sp.155	5,5	112,5	180,5	13.01	12.53	12.45
186	Ovada	↑ C.so Martiri L.-ss.456	6,1	118,6	174,4	13.11	13.02	12.54
 198	P.L.	↑ ss.456	2,5	121,1	171,9	13.15	13.06	12.58
 210	P.L.	↑ ss.456	1,1	122,2	170,8	13.17	13.07	12.59
 225	P.L.	↑ ss.456	1,8	124,0	169,0	13.19	13.10	13.02
PROVINCIA DI GENOVA								
288	Rossiglione (circonvallazione)	↑ ss.456	5,5	129,5	163,5	13.28	13.18	13.10
 342	Campo Ligure	↑ ss.456	5,2	134,7	158,3	13.36	13.26	13.17
397	Masone	↑ ss.456	5,3	140,0	153,0	13.44	13.34	13.24
 532	Passo del Turchino	↑ Galleria (m 180)-sp.456	3,0	143,0	150,0	13.53	13.42	13.32
 265	Galleria	↑ m 120	5,4	148,4	144,6	14.00	13.49	13.38
78	Mele	↑ ss.456	3,8	152,2	140,8	14.05	13.53	13.43
7	Voltri	↗ v.Buffa-ss.1	2,9	155,1	137,9	14.09	13.57	13.46
 22	Galleria	↑ m 195	3,0	158,1	134,9	14.14	14.01	13.50
 26	Galleria	↑ m 100	0,7	158,8	134,2	14.15	14.02	13.51
 34	Galleria	↑ m 125	2,1	160,9	132,1	14.18	14.05	13.54
5	Arenzano	↑ ss.1	1,5	162,4	130,6	14.20	14.07	13.56
10	Cogoleto	↑ ss.1	4,1	166,5	126,5	14.26	14.13	14.02
PROVINCIA DI SAVONA								
5	Varazze	↑ v.Savona-ss.1	7,8	174,3	118,7	14.36	14.23	14.11
7	Celle Ligure	↑ ss.1	4,0	178,3	114,7	14.42	14.28	14.16
 44	Galleria	↑ m 300	2,3	180,6	112,4	14.45	14.32	14.19
3	Albisola Marina	↑ ss.1	1,4	182,0	111,0	14.47	14.33	14.21
 24	Galleria	↑ m 115	1,6	183,6	109,4	14.50	14.36	14.23
13	Savona	↑ C.so Mazzini-C.so V.Veneto-v.Nizza	2,1	185,7	107,3	14.52	14.38	14.26
8	Vado Ligure	↑ ss.1	5,5	191,2	101,8	14.59	14.45	14.32
12	Bergeggi	↑ ss.1	3,4	194,6	98,4	15.05	14.50	14.37
6	Spotorno	↑ ss.1	3,7	198,3	94,7	15.09	14.55	14.42
 16	Galleria	↑ m 220	2,0	200,3	92,7	15.12	14.58	14.44
10	Noli	↑ ss.1	0,4	200,7	92,3	15.13	14.58	14.45
52	Galleria	↑ m 204	2,7	203,4	89,6	15.17	15.02	14.48
19	Galleria	↑ m 116	1,2	204,6	88,4	15.18	15.03	14.50
10	Varigotti	↑ ss.1	0,4	205,0	88,0	15.19	15.04	14.50
 21	Galleria	↑ m 100	2,9	207,9	85,1	15.23	15.08	14.54

Cronotabella

106^a MILANO - SANREMO

km 293

DOMENICA 22 MARZO 2015

ALTIM.	LOCALITA'		DISTANZE			ORA DI PASSAGGIO		
			parziali	per-corse	da per-corriere	media km/ora		
						40	42	44
	37 Galleria	↑ m 60	0,5	208,4	84,6	15.24	15.09	14.55
	9 Finale Ligure	↑ ss.1	0,2	208,6	84,4	15.24	15.09	14.55
	7 Pietra Ligure	↑ ss.1	6,7	215,3	77,7	15.33	15.17	15.03
	8 Loano	↑ ss.1	3,7	219,0	74,0	15.39	15.23	15.08
	6 Borghetto Santo Spirito	↑ ss.1	2,2	221,2	71,8	15.41	15.25	15.11
	8 Ceriale	↑ ss.1	2,0	223,2	69,8	15.44	15.28	15.14
	9 Albenga	↑ v.Agricoltura-v.Genova-v.Piave	5,5	228,7	64,3	15.52	15.36	15.21
	11 Alassio	↑ v.Da Vinci-ss.1	7,1	235,8	57,2	16.03	15.46	15.30
	10 Laigueglia	↑ ss.1	2,9	238,7	54,3	16.07	15.49	15.34
	67 Capo Mele	↑ ss.1	2,6	241,3	51,7	16.10	15.53	15.37
	4 Andora	↑ ss.1	2,2	243,5	49,5	16.13	15.56	15.40
PROVINCIA DI IMPERIA								
	61 Capo Cervo - Mimosa	↑	2,9	246,4	46,6	16.18	16.00	15.44
	8 San Bartolomeo al Mare	↑ ss.1	3,0	249,4	43,6	16.22	16.04	15.47
	5 Diano Marina	↑ v.XX Settembre-ss.1	2,4	251,8	41,2	16.25	16.07	15.50
	130 Capo Berta	↑ ss.1	2,5	254,3	38,7	16.31	16.13	15.56
	12 Imperia-Oneglia	↑ v.Bonfante-v.Repubblica-v.Matteotti	3,0	257,3	35,7	16.35	16.17	16.00
	32 Imperia-P.to Maurizio	↑ v.Garibaldi.v.Nizza-ss.1	2,5	259,8	33,2	16.39	16.20	16.03
	3 San Lorenzo al Mare	↗ v.Cipressa-sp.47	6,1	265,9	27,1	16.47	16.28	16.10
	220 Costarainera	↑ sp.47	4,4	270,3	22,7	16.58	16.38	16.20
	239 Cipressa	↑ sp.77	1,2	271,5	21,5	17.00	16.40	16.22
	11 Aregai	↗ ss.1	3,2	274,7	18,3	17.04	16.44	16.25
	13 Santo Stefano al Mare	↑ ss.1	1,9	276,6	16,4	17.07	16.46	16.28
	13 Riva Ligure	↗ sp.50	1,3	277,9	15,1	17.09	16.48	16.29
	5 Arma di Taggia	↑ v.Stazione-v.Boselli-ss.1	2,2	280,1	12,9	17.11	16.51	16.32
	11 Galleria	↑ m 142 - ss.1	1,1	281,2	11,8	17.13	16.52	16.33
	22 Bv. per Poggio di Sanremo	↗ v.Duca D'Aosta	2,6	283,8	9,2	17.17	16.56	16.37
	160 Poggio di Sanremo	↖ sp.55	3,7	287,5	5,5	17.23	17.02	16.43
	11 Innesto ss.1 Aurelia	↑ C.so Cavallotti-C.so Raimondo	3,2	290,7	2,3	17.27	17.06	16.46
	5 SANREMO	↑ via Roma	2,3	293,0	0,0	17.30	17.09	16.49

NOTE:



Rifornimento/Feed zone:

km 136 - 139 Campo Ligure - ss.456

km 225 - 228 Ceriale - ss.1



Galleria/Tunnel: km 143 - 148.4 - 158.1 - 158.8 - 160.9 - 180.6 - 183.6 - 200.3 - 207.9 - 208.4 - 281.2



Passaggio a Livello/Level Crossing: km 121.1 - 122.2 - 124