









Tappa  
**15<sup>a</sup>**  
cronotabella

## VALDENGO - PLAN DI MONTECAMPIONE

km 225

DOMENICA 25 MAGGIO 2014

ALTIM.	LOCALITA'		DISTANZE			ORA DI PASSAGGIO				
			parziali	per-corse	da percorrere	media km/ora				
						36	38	40		
<b>PROVINCIA DI BIELLA</b>										
258	VALDENGO	↑ km 0 - ss.300	0.0	0.0	225.0	11.15	11.15	11.15		
252	Cossato	↑ v.Mazzini-v. Mart. Libertà-sr.232	2.5	2.5	222.5	11.19	11.19	11.18		
245	Rolino	↑ ss.142	5.1	7.6	217.4	11.26	11.25	11.25		
<b>PROVINCIA DI VERCELLI</b>										
	221	Rovasenda	↔ P.L. - sp.65-sp.3-sp.54-sp.65	6.3	13.9	211.1	11.35	11.34	11.33	
	206	Ghisalrengo	↔ ss.594-sp.65	6.7	20.6	204.4	11.45	11.44	11.43	
<b>PROVINCIA DI NOVARA</b>										
	203	Carpignano Sesia	↔ P.L. - sp.15	3.1	23.7	201.3	11.50	11.48	11.47	
	211	Fara Novarese	↑ sp.20-sp.17	4.0	27.7	197.3	11.57	11.55	11.53	
	211	Momo	↑ P.L. - v.Marconi-sp.17	9.0	36.7	188.3	12.11	12.08	12.06	
	207	Oleggio	↔ v.Novara-sp.527	7.0	43.7	181.3	12.21	12.18	12.15	
	155	Ponte sul Ticino	↑ ss.527	6.1	49.8	175.2	12.31	12.27	12.24	
<b>PROVINCIA DI VARESE</b>										
	202	Lonate Pozzolo	↔ v.V.Veneto-v.Ticino-ss.527	4.7	54.5	170.5	12.39	12.35	12.31	
	215	Busto Arsizio	↑ v.Acireale(ctr.mano)-v.Deledda-v.Pirand.	8.7	63.2	161.8	12.53	12.48	12.44	
	213	Castellanza	↑ v.Borri-ss.33	3.9	67.1	157.9	12.58	12.53	12.49	
<b>PROVINCIA DI MILANO</b>										
	216	Rescaldina	↑ ss.527	5.8	72.9	152.1	13.08	13.02	12.57	
<b>PROVINCIA DI VARESE</b>										
	206	Uboldo	↑	0	3.0	75.9	149.1	13.12	13.06	13.01
	210	Saronno	↑ v.Marconi	3.1	79.0	146.0	13.17	13.11	13.06	
<b>PROVINCIA DI MONZA-BRIANZA</b>										
	216	Ceriano Laghetto	↑ v.Mazzini	4.0	83.0	142.0	13.24	13.17	13.12	
	194	Cesano Maderno	↔ v.Volta-v.S.Eurosia	7.1	90.1	134.9	13.34	13.27	13.21	
	196	Desio	↔ C.so Italia-v.Lombardia-v.Forlanini	5.8	95.9	129.1	13.43	13.36	13.30	
	186	Muggiò	↔ v.Libertà	4.2	100.1	124.9	13.49	13.42	13.35	
	172	Monza	↔ Parco-v.le Cavriga	4.2	104.3	120.7	13.55	13.48	13.41	
	174	Concorezzo	↑ v.M.Rosa-v.Dante	5.4	109.7	115.3	14.04	13.56	13.48	
	<b>196</b>	<b>Vimercate</b>	↔ <b>sp.2</b>	<b>5.4</b>	<b>115.1</b>	<b>109.9</b>	<b>14.13</b>	<b>14.04</b>	<b>13.56</b>	
	204	Bellusco	↑ v.Milano-V.Bergamo	3.0	118.1	106.9	14.18	14.09	14.01	
	210	Busnago	↑ v.Manzoni-v.Piave	3.3	121.4	103.6	14.23	14.14	14.06	
<b>PROVINCIA DI MILANO</b>										
	183	Trezzo sull'Adda	↑ v.Gramsci-Ponte	5.3	126.7	98.3	14.31	14.21	14.13	
<b>PROVINCIA DI BERGAMO</b>										
	166	Brembate	↔ v.Bergamo	2.9	129.6	95.4	14.35	14.25	14.16	
	182	Osio Sotto	↑ v.Trieste-ss.525	3.4	133.0	92.0	14.40	14.30	14.21	
	209	Lallio	↑ ss.525	5.9	138.9	86.1	14.49	14.39	14.29	
	<b>252</b>	<b>Bergamo</b>	↔ <b>v.Paleocapa-v.Maj-v.Bgo Palazzo</b>	<b>5.8</b>	<b>144.7</b>	<b>80.3</b>	<b>14.58</b>	<b>14.47</b>	<b>14.37</b>	
	250	Seriate	↔ v.Alghieri-ss.42	3.2	147.9	77.1	15.03	14.51	14.41	
	239	Albano Sant'Alessandro	↑ v.Tonale-ss.42	3.7	151.6	73.4	15.08	14.56	14.46	
	272	Trescore Balneario	↑ ss.42	6.3	157.9	67.1	15.17	15.05	14.55	
	302	Borgo di Terzo	↑ ss.42	5.3	163.2	61.8	15.25	15.13	15.02	
	338	Casazza	↑ v.Nazionale-ss.42	3.8	167.0	58.0	15.31	15.19	15.07	
	345	Spinone al Lago	↑ v.Nazionale-ss.42	1.7	168.7	56.3	15.34	15.21	15.10	
	343	Endine-Gaiano	↑ ss.42	6.5	175.2	49.8	15.43	15.30	15.18	
	345	Svinc. per Pianico	↔	0	3.8	179.0	46.0	15.49	15.35	15.23
	330	Pianico	↑	0	2.5	181.5	43.5	15.52	15.39	15.26
	188	Lovere	↑ v.Nazionale-v.Paglia	3.2	184.7	40.3	15.56	15.43	15.30	
	190	Costa Volpino	↔ ex-ss.42	3.4	188.1	36.9	16.02	15.48	15.35	
	216	Rogno	↑ ex-ss.42	4.2	192.3	32.7	16.08	15.54	15.41	
<b>PROVINCIA DI BRESCIA</b>										
	220	Darfo Corna	↑ v.Aria Libera	5.0	197.3	27.7	16.16	16.01	15.48	
	222	Boario Terme	↔ v.Repubblica-v.Manifatture-P.L.	1.2	198.5	26.5	16.17	16.03	15.49	
	219	Darfo-Boario Terme	↔ v.Roma-v.Cappellini	2.2	200.7	24.3	16.20	16.06	15.52	
	203	Pian Camuno	↔ v.Provinciale	5.0	205.7	19.3	16.27	16.12	15.58	
	1107	Alpiaz	↔ str. per Plan (n.6 paravalanghe)	11.6	217.3	7.7	17.06	16.47	16.30	
	<b>1665</b>	<b>PLAN DI MONTECAMPIONE</b>	↑	<b>0</b>	<b>7.7</b>	<b>225.0</b>	<b>0.0</b>	<b>17.32</b>	<b>17.11</b>	<b>16.51</b>

**NOTE:**



Traguardo Volante:

km 144.7 Bergamo



Rifornimento/Feed zone: km 112 - 115 Vimercate - sp.2



Gran Premio della Montagna:

km 225 - PLAN DI MONTECAMPIONE - m 1665 (arrivo - 1<sup>a</sup> cat.)



Galleria/Tunnel: km 220.3



Passaggio a Livello/Level Crossing: km 13.2 - 24.2 - 36.7 - 199.5